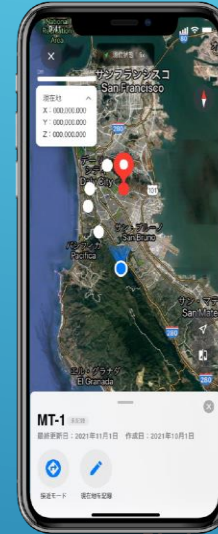

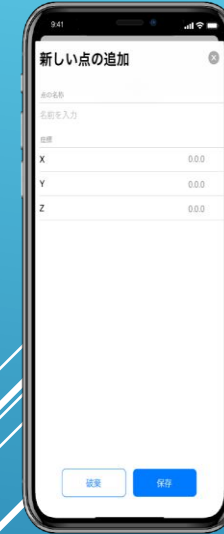


スマホによる3次元測量

3次元測量アプリGeo Scan



LiDAR搭載のスマホ



GNSSレシーバー



太平洋総合コンサルタント株式会社

Taiheiyo Synthetic Consultant Co.,Ltd

LiDAR搭載のスマホを使用し、 3次元点群測量を行う

専用の測量機器を使用しないため、
だれでも簡単に使用可能



測量




その場で確認可能




データを送信



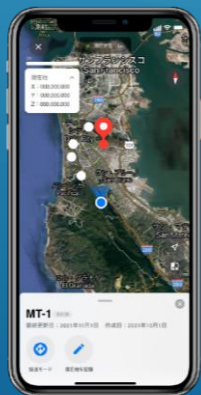
社内で確認可能



計測方法



電波受信
(GNSS衛星)



テザリング



GNSSレシーバー

LiDAR搭載のスマホ



測量

測量後確認

送信



社内作業員も確認